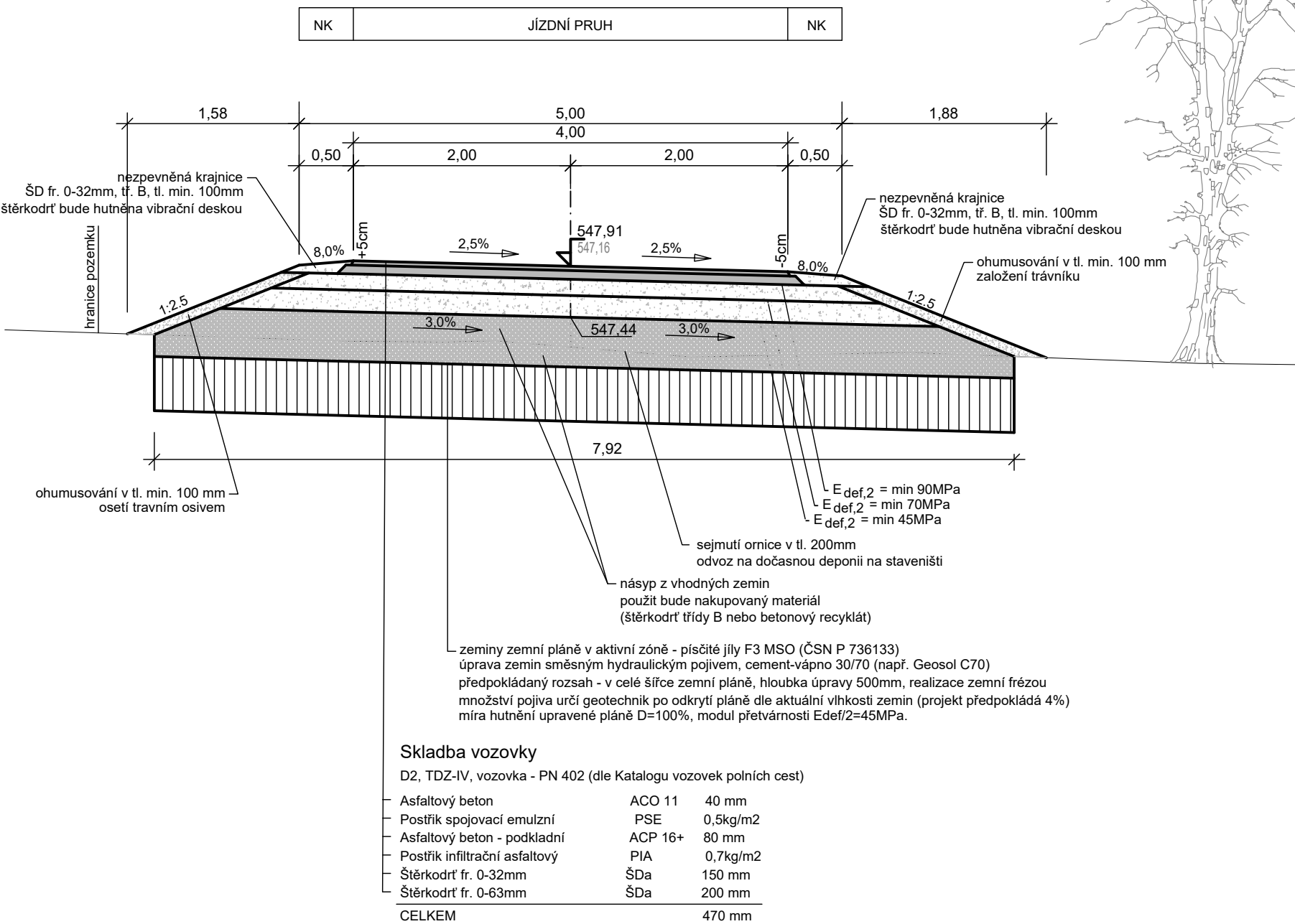


v úseku km 0,020 - 0,680
doprovodná výsadba stromů

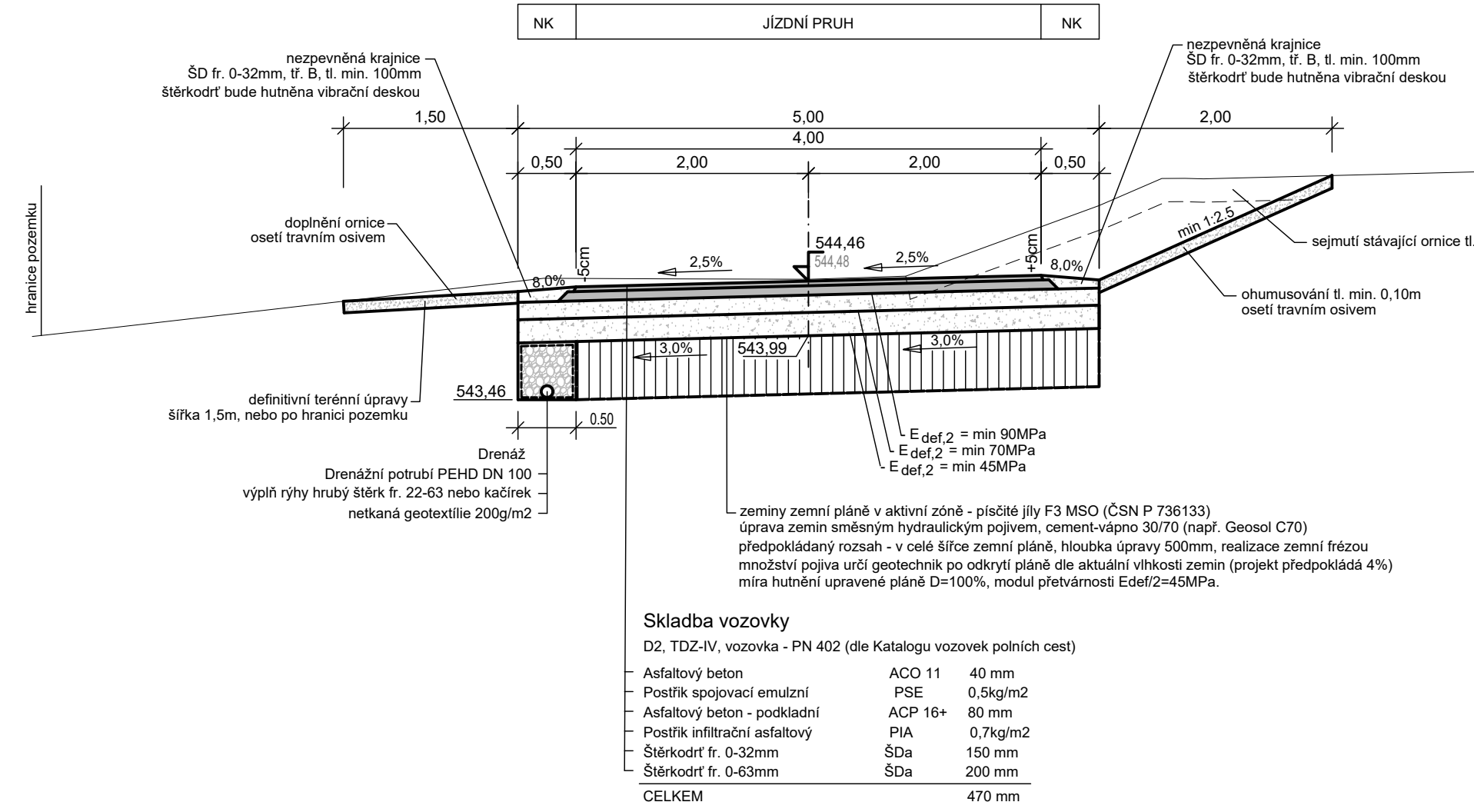
Vzorový příčný řez

Příčný řez - km 0,020
úprava úseku v násypu km 0,000 - 0,040



Vzorový příčný řez

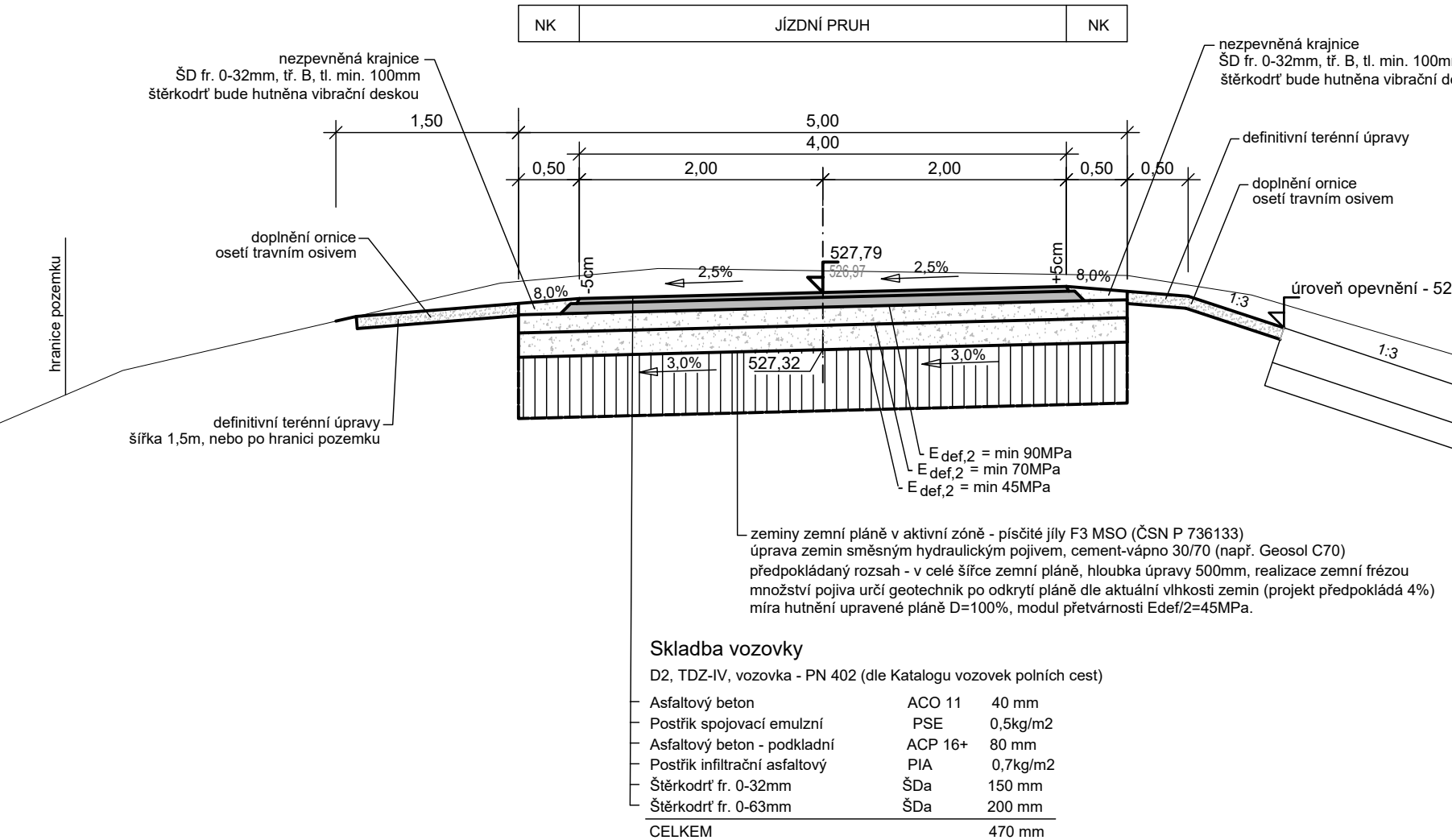
Příčný řez - km 0,180
úprava úseku v zářezu km 0,160 - 0,240
0,550 - 0,690
0,785 - 0,815



v úseku km 0,020 - 0,680
doprovodná výsadba stromů

Vzorový příčný řez

Příčný řez - km 0,750
úprava úseku na hrázi km 0,715 - 0,765

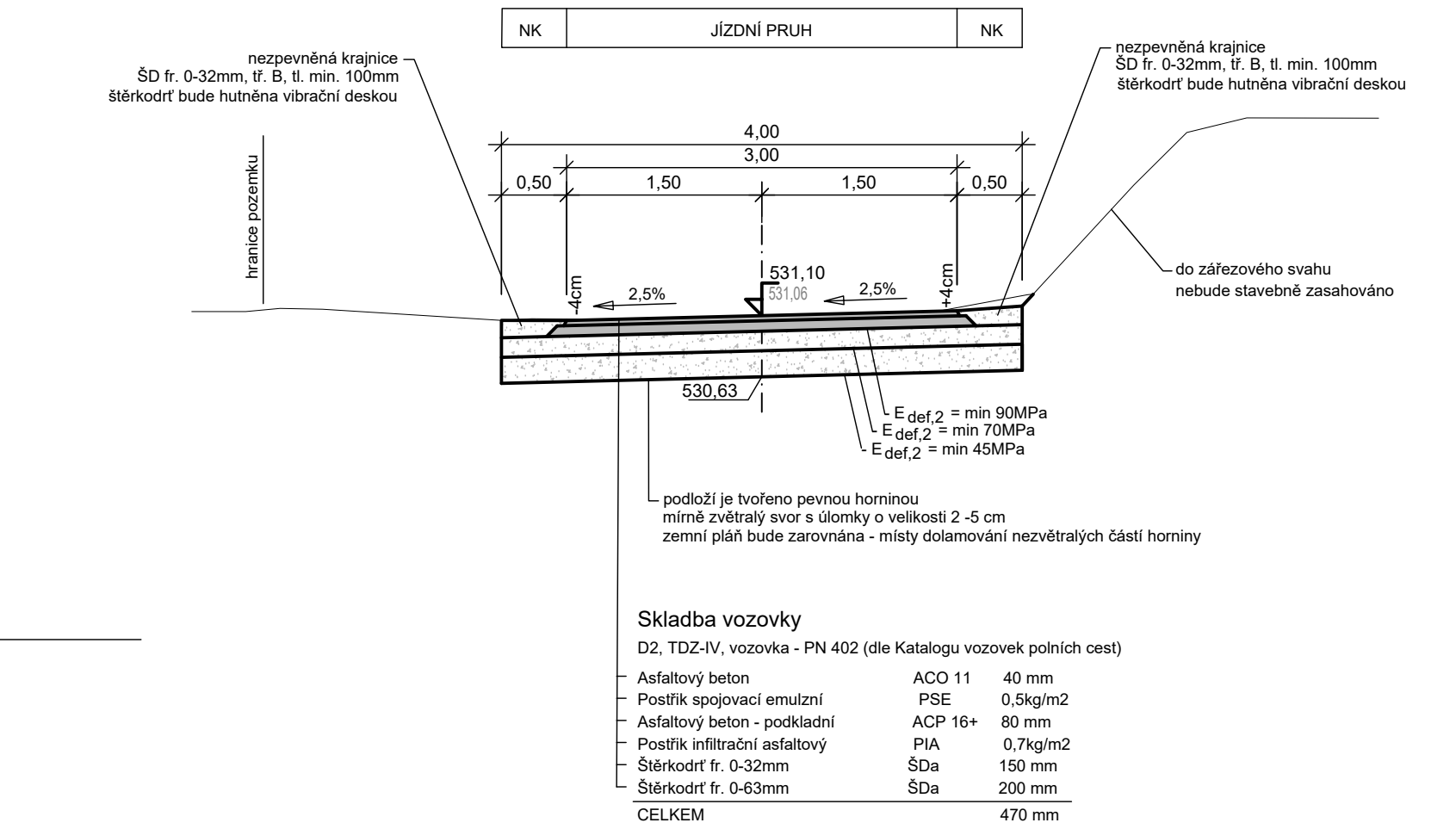


SAMOSTATNÁ STAVBA BIOCENTRUM HŘEBENÝ

revitalizace rybníka včetně opevnění hráze bude
předcházet vystavbě cesty VPC1 - zajišťuje obec Josefov

Vzorový příčný řez

Příčný řez - km 0,840
úprava v úseku km 0,825 - 0,873



SOURADNICOVÝ SYSTÉM: JTSK, VÝŠKOVÝ SYSTÉM: Bv

JB Ing. Josef Bureš Projektování dopravních staveb ČKAIT 0007874 Pecínovská 79, 271 01 Nové Strašecí tel. 603 923 445, bureš-josef@seznam.cz	ODPOVĚDNÝ PROJ.: Ing. Josef BUREŠ	DATUM: 3/2022
	VYPRACOVAL: Ing. Josef BUREŠ	MĚŘÍTKO: 1:50
OBJEDNATEL: ČR - Státní pozemkový úřad, KPÚ pro Karlovarský kraj Pobočka Karlovy Vary, Závodu míru 725/16, 360 17 Karlovy Vary	STUPEN: Dokumentace pro stavební povolení - DSP + DPS	FORMÁT: A4
AKCE:	POLNÍ CESTA VPC1 V K.Ú. LUH NAD SVATAVOU	
ČÁST:	D.2. Vzorové příčné řezy	